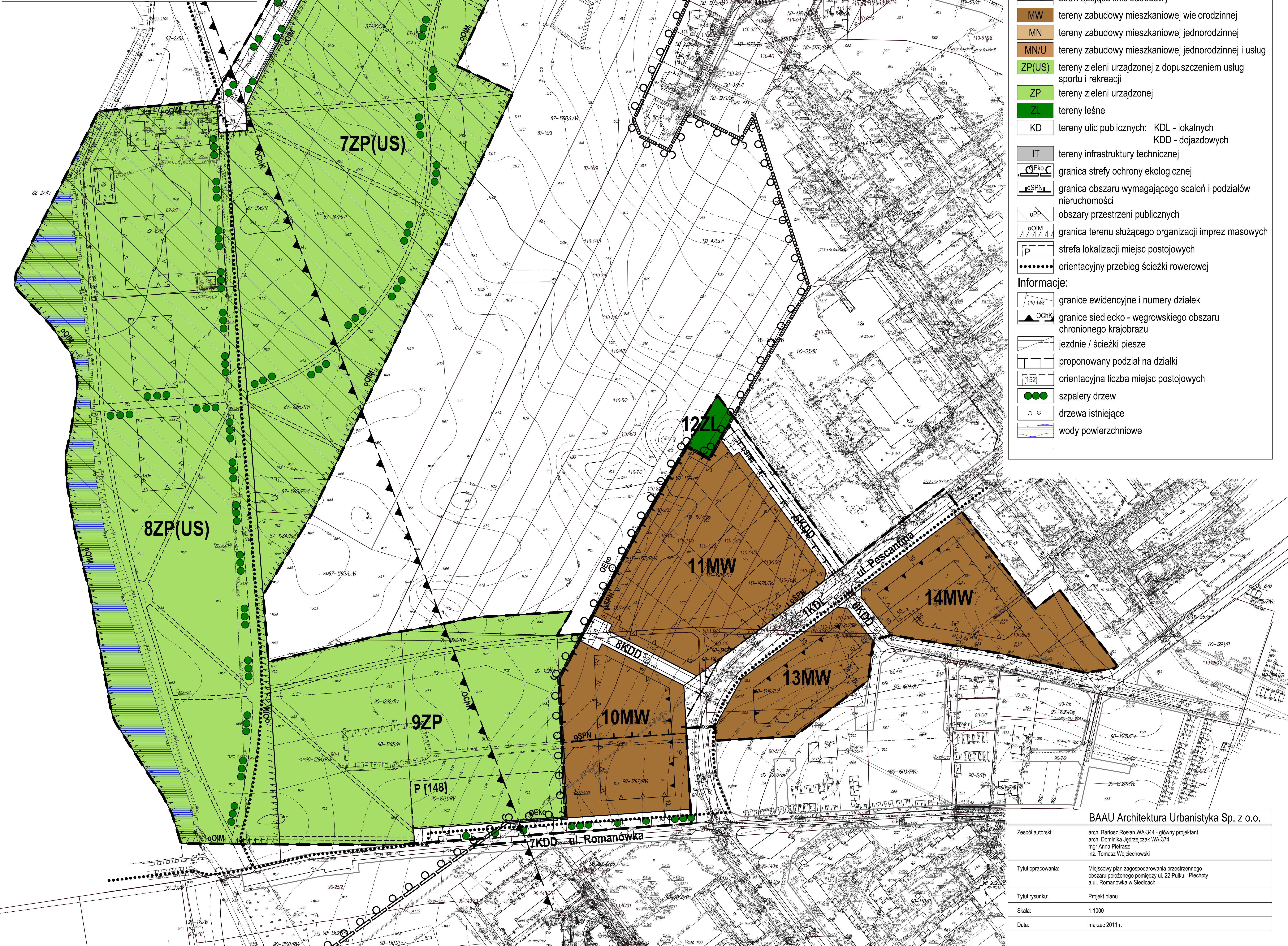
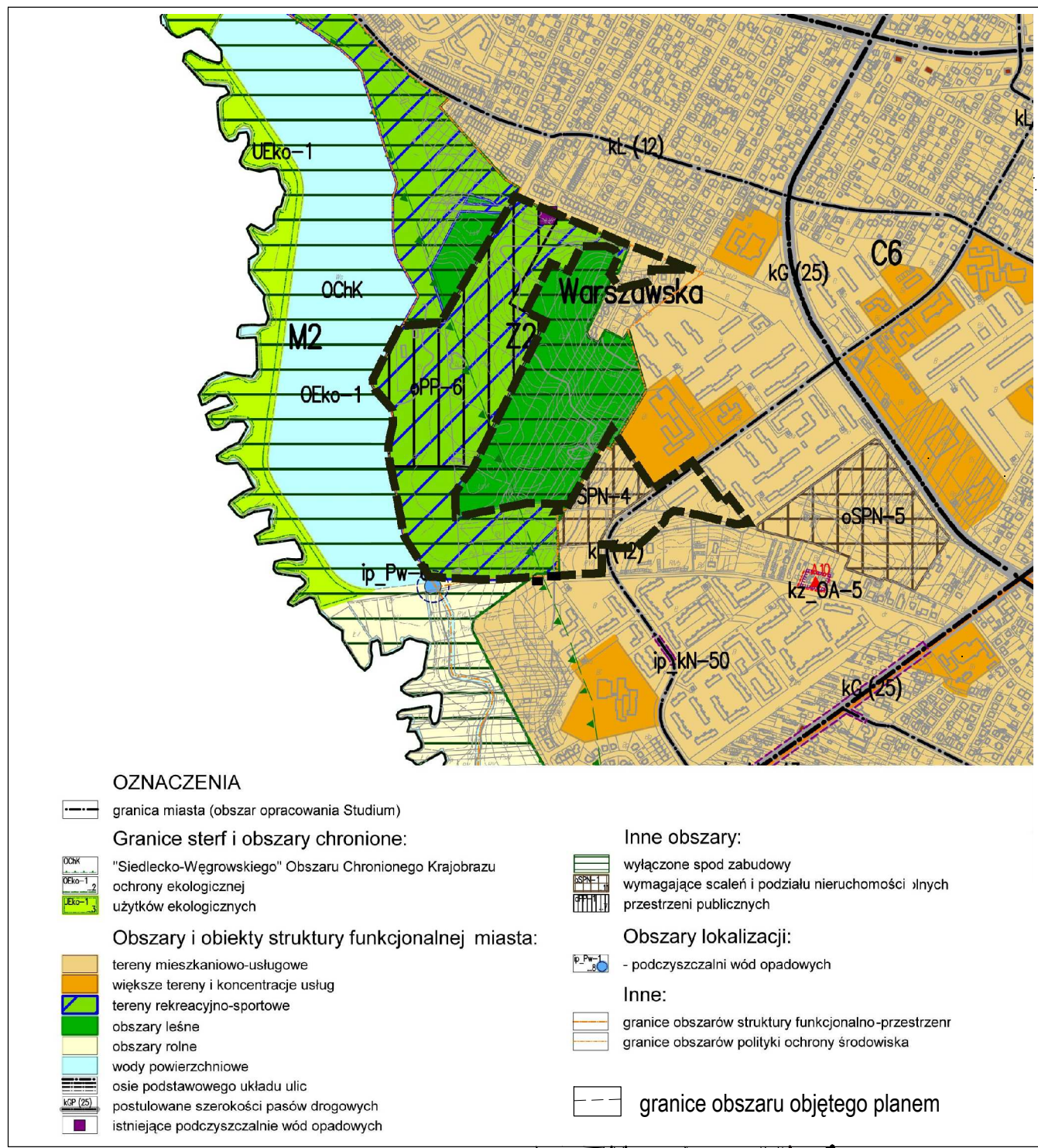



Wyrys ze studium uwarunkowań i kierunków zagospodarowania przestrzennego miasta Siedlce





















Miejskowy plan
zagospodarowania przestrzennego
obszaru położonego pomiędzy
ul. 22 Pułku Piechoty
a ul. Romanówka w Siedlcach

Projekt planu




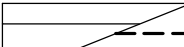

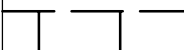
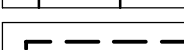
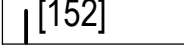


Skala 1:1000

Ustalenia:

- | | |
|---|---|
|  | granice obszaru objętego planem |
|  | linie rozgraniczające tereny o różnym przeznaczeniu i różnych zasadach zagospodarowania |
|  | nieprzekraczalne linie zabudowy |
|  | obowiązujące linie zabudowy |
|  | tereny zabudowy mieszkaniowej wielorodzinnej |
|  | tereny zabudowy mieszkaniowej jednorodzinnej |
|  | tereny zabudowy mieszkaniowej jednorodzinnej i usług |
|  | tereny zieleni urządzonej z dopuszczeniem usług sportu i rekreacji |
|  | tereny zieleni urządzonej |
|  | tereny leśne |
|  | tereny ulic publicznych: KDL - lokalnych
KDD - dojazdowych |
|  | tereny infrastruktury technicznej |
|  | granica strefy ochrony ekologicznej |
|  | granica obszaru wymagającego scalenia i podziałów nieruchomości |
|  | obszary przestrzeni publicznych |
|  | granica terenu służącego organizacji imprez masowych |
|  | strefa lokalizacji miejsc postojowych |
|  | orientacyjny przebieg ścieżki rowerowej |

Informacje:

- | | |
|---|---|
|  | granice ewidencyjne i numery działek |
|  | granice siedlecko - węgrowskiego obszaru chronionego krajobrazu |
|  | jezdnie / ścieżki piesze |
|  | proponowany podział na działki |
|  | orientacyjna liczba miejsc postojowych |
|  | szpalery drzew |
|  | drzewa istniejące |
|  | wody powierzchniowe |

BAAU Architektura Urbanistyka Sp. z o.o.

Zespół autorski: arch. Bartosz Roslan WA-344 - główny projektant
arch. Dominika Jędrzejczak WA-374
mgr Anna Pietrasz
inż. Tomasz Wojciechowski

Tytuł opracowania:	Miejscowy plan zagospodarowania przestrzennego obszaru położonego pomiędzy ul. 22 Pułku Piechoty a ul. Romanówka w Siedlcach
--------------------	--

Tytuł rysunku:	Projekt planu
----------------	---------------

Skala:	1:1000
Data:	marzec 2011 r.