

# Miejscowy plan zagospodarowania przestrzennego obszaru zawartego pomiędzy ulicami: Piłsudskiego, Sportową, Katedralną i Wojskową

Załącznik graficzny nr 1 do Uchwały Nr XLVI/664/2009 Rady Miasta Siedlce z dnia 25 września 2009r.












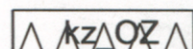


PRZEWODNICZĄCY RADY

Mariusz Dobijański





0 5 10 20 30 40 50 60 70m

Skala 1:500

## Ustalenia

-  granice obszaru objętego planem
-  linie rozgraniczające tereny o różnym przeznaczeniu lub różnych zasadach zagospodarowania
-  linie rozgraniczające wewnętrznych wydzieleni terenów oznaczonych [a] i [b]
-  linie zabudowy obowiązujące
-  linie zabudowy nieprzekraczalne
-  **UC** teren obiektów handlowych o powierzchni sprzedaży powyżej 2000m<sup>2</sup>
-  **UA/U** teren usług administracji i usług
-  **KDZ** tereny dróg publicznych: KDZ - zbiorczych
-  **KDD** tereny dróg publicznych: KDD - dojazdowych
-  zjazdy na tereny z dróg publicznych
-  granica strefy pełnej ochrony historycznej struktury przestrzennej i zespołów zabytkowych
-  granica strefy ochrony zachowanych elementów zabytkowych
-  cenne drzewa do zachowania
-  strefa przeznaczona wyłącznie dla ruchu pieszego wymagająca specjalnego opracowania posadzki i aranżacji zieleni
-  obszary przestrzeni publicznych

## Informacje

-  49/5 granice ewidencyjne i numery działek
-  budynki wpisane do rejestru zabytków
-  orientacyjne krawędzie jezdni
-  przystanek autobusowy

Wyrus ze studium uwarunkowań i kierunków zagospodarowania przestrzennego miasta Siedlce



**OZNACZENIA**

- granica miasta (obszar opracowania Studium)
- granica zmiany Studium
- granice stref i obszary chronione:
  - pełnej ochrony historycznej struktury przestrzennej
  - ochrony zachowanych elementów zabytkowych
  - historycznie ukształtowanego układu ulic
  - pomników przyrody, ich zespołów parkowych i szpalerów
- Obszary i obiekty struktury funkcjonalnej miasta:
  - budowlana zabudowa usługowa i usługowo-mieszaniarowa
  - budynki wpisane do rejestru zabytków
  - inne budynki zainteresowania konserwatorskiego
  - osie podziemnego układu ulic
- Imie obszary:
  - przestrzeni publicznych
  - przekształceń i rehabilitacji uciążliwych terenów
  - obszar rozmieszczenia obiektów handl. o pow. sprzedaży powyżej 2 000m<sup>2</sup>
- granice obszaru objętego planem

BIURO PLANOWANIA ROZWOJU WARSZAWY SA		
Autorzy:	arch. Bartosz Roslan WA-344 - główny projektant arch. Dominika Jedrzejczak WA-374 mgr Anna Pietrasz wraz z zespołem	<i>Anna Pietrasz</i>
Tytuł opracowania:	Miejscowy plan zagospodarowania przestrzennego obszaru zawartego pomiędzy ulicami: Piłsudskiego, Sportową, Katedralną i Wojskową	Nr umowy: 07/PB/08
Tytuł rysunku:	Rysunek planu	Data: wrzesień 2009
		Skala 1:500

